

도로대장

(2면 중 제1면)

지정번호

대지위치 : 강원특별자치도 남면 용수리

지번 : 77-16번지

건축주 : 전금정

생년월일(사업자 또는 법인등록번호)

1971년 01월 12일

허가(신고)번호

도로길이

111.8m

도로너비

3.0m

도로면적


331m<sup>2</sup>

이해관계인동의서

아래 부분을 「건축법」 제45조에 따른 도로로 지정함에 동의합니다.

※ 지정된 도로는 「건축법」 제2조에 따른 도로로 인정됩니다.

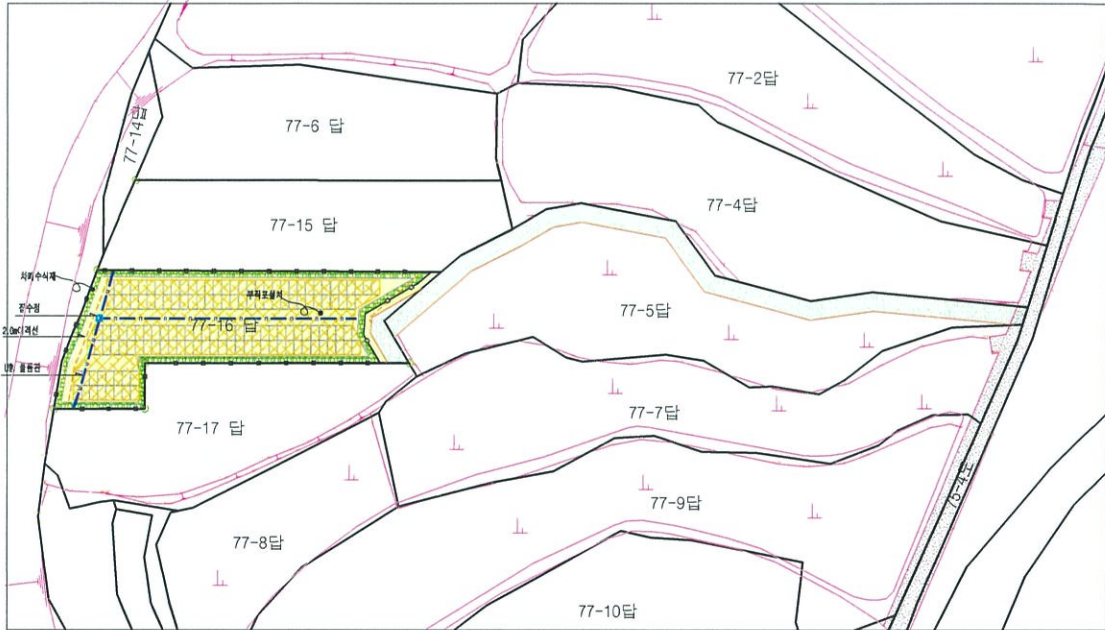
관련지번	동의면적(m <sup>2</sup> )	동의일자	토지소유자	생년월일 (법인등록번호)	서명 또는 인
77-5	331	2023년12월	권혁수	58.2.20	권 혁 수

작성자 :                              성명 :   우성측량설계사무소 (서명 )

확인자 :                              성명 :    (서명 또는 인)

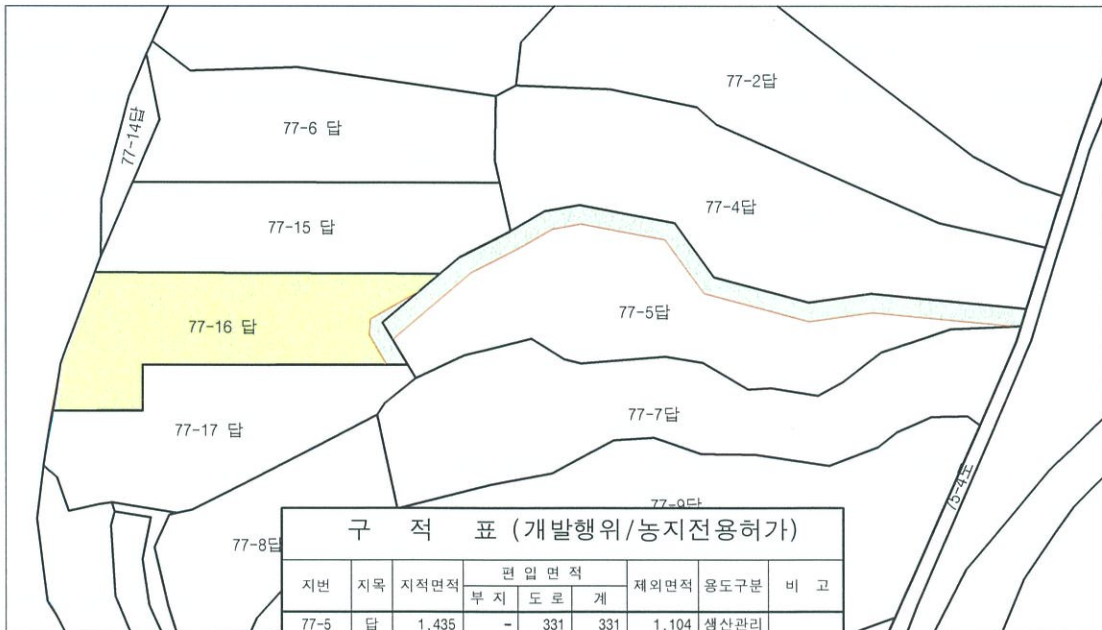


# 위치도 및 현황도



현황도

축척 <임의>



구 적 표 (개발행위/농지전용허가)								
지번	지목	지적면적	편 입 면 적			제외면적	용도구분	비 고
			부 지	도 로	계			
77-5	답	1,435	-	331	331	1,104	생산관리	
77-16	답	846	817	29	846	-	생산관리	
소 계		2,281	817	360	1,177	1,104		

위치도

축척 [ V ] 1/1,200 , [ ] 1/2,400